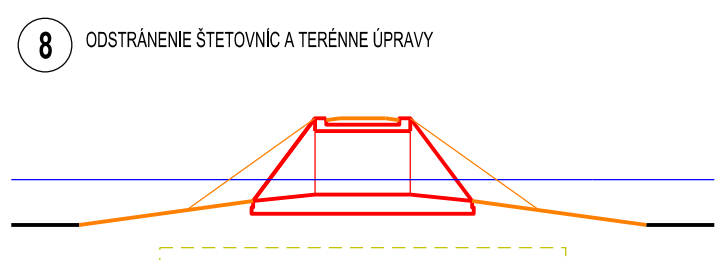
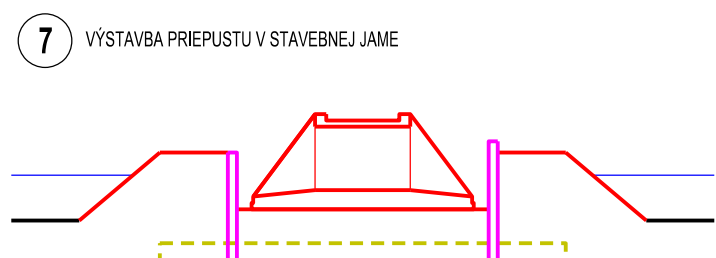
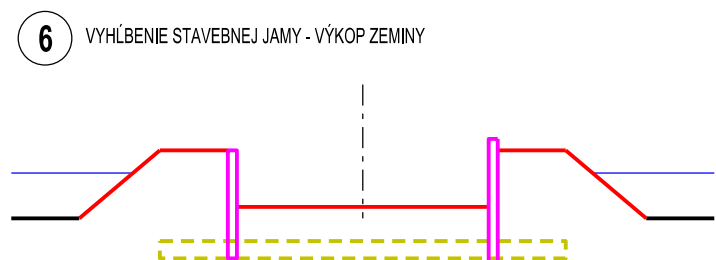
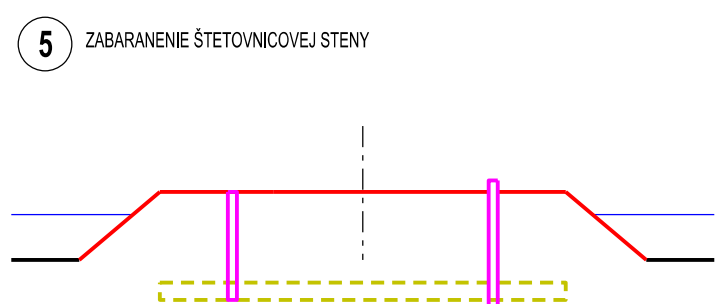
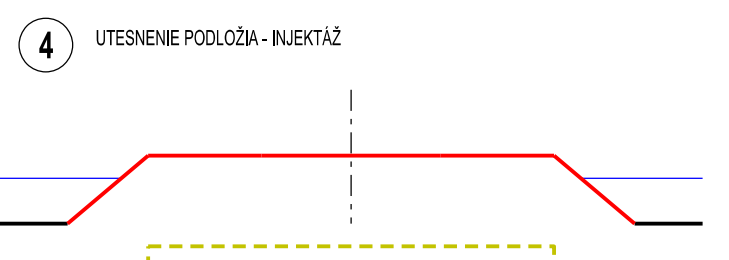
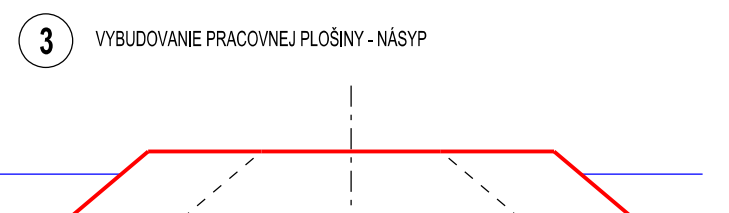
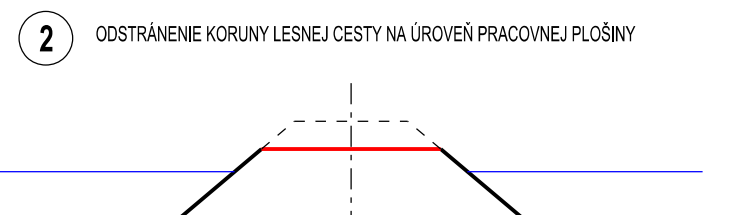


1 PRÍPRAVA STAVENISKA, ODSTRÁNIE KRÍKOV A STROMOV



ALTERNATÍVNE ODKOPANIE MENŠÍM BAGROM







The diagram shows a road intersection. A vertical road runs through the center, with a dashed line indicating the center line. A horizontal road crosses it from the left. On the left side of the horizontal road, there is a red double-headed arrow pointing left and a red arrow pointing right. On the right side of the horizontal road, there is a red arrow pointing right. On the right side of the vertical road, there is a red arrow pointing up and a red arrow pointing down. At the intersection, there is a red octagonal sign with a white border and a white exclamation mark in the center. To the right of the intersection, there is a white rectangular sign with a black border. The sign contains the text 'SPRESNŮJÚCE INFORMÁCIE' at the top and '101 NEBEZPEČENSTVO' at the bottom. To the left of the intersection, there is a white rectangular sign with a black border. The sign contains the text 'SPRESNŮJÚCE INFORMÁCIE' at the top and '101 NEBEZPEČENSTVO' at the bottom.

The diagram shows a road intersection. A red arrow points to the right, indicating a vehicle's path. The road has a dashed line in the center and solid lines on the sides. The vehicle is approaching from the left and turning right into the road on the right.

- LOKALITA REKOŠTRUKCIE PREHRÁŽDKY
- PRÍSTUP NA STAVENISKO
- OBCHÁDZKOVÉ TRASY

PREHRÁDZKA D2a BOLA VYBUDOVANÁ V RÁMCI STAVBY :
SÚSTAVA VODNÝCH DIEL GABČIKOVO - NAGYMAROS, VODNÉ DIELO GABČIKOVO
č. o. 1-74.115
PREHRADENIE ÚZEMIA V r.km 1730,0 - LÍNIA D

3			
2			
1			
Revízia / datum:	Obsah:	Vydal:	Schválil:
INVESTOR  Vodohospodárska výstavba, s.p. Bratislava			
Projektová organizácia: Vyracoval: Ing. Gabriel Faško 		Bratislavská cesta 70 974 01 Banská Bystrica Kontroloval: Ing. Rastislav Haraga 	
Akcia : Projekt LIFE14 NAT/SK/001306, Aktivita A.3 Technická dokumentácia, Aktivita C.1 Obnova pretečností a pozdĺžnej kontinuity ramenného systému Dunaja, Vyracovanie realizatívnej projektovej dokumentácie na rekonštrukciu prehrádzky DŽA na línii D ramennej sústavy Dunaja.		H I P : Ing. Matúš Bursa 	
Objekt : Názov príloh: Situácia POV a dopravného značenia		Miesto:	Bodiky
		Formát	8 A4
		Dátum	04. 2022
		Stupeň	DRS
		Č. zákazky	660-102-32422
		Mierka	Číslo prílohy
		1:10 000	F.2